

Modernizace mostu ev. č. 322-011 Trnávka

Záborový elaborát

Obsah:

1	Průvodní zpráva	2
2	Situace (M 1:750).....	3
3	Výpis dotčených parcel	4
4	Snímek katastrální mapy	5
5	Informace o parcelách KN	6

1 Průvodní zpráva

Název stavby:	Modernizace mostu ev. č. 322-011
Místo:	silnice II/322 mezi Chvaleticemi a Trnávkou
Obec:	Trnávka
Katastrální území:	Trnávka (744794)
Kraj:	Pardubický
Objednatel:	Pardubický kraj Komenského náměstí 125 532 11 Pardubice
Správce silnice a mostu:	Správa a údržba silnic Pardubického kraje Doubravice 98 533 53 Pardubice
Zhotovitel projektové dokumentace:	Mostní projekce s. r. o., IČ 067 54 449 Jana Babáka 2733/11 612 00 Brno
Zodpovědný projektant:	Ing. František Pokorný, člen ČKAIT č. 1 006 240
Stupeň dokumentace:	DSP+PDPS

Součástí zpracované projektové dokumentace (PD) jsou i podklady, které slouží jako informace o parcelách, vlastnicích, uživatelích, ZPF, plochách záborů dotčených stavbou atd. Tabulky sestavené z těchto údajů a doplněné o grafické přílohy, jsou označovány jako „Záborový elaborát“, dále jen ZE. Výsledná skladba ZE, skladba tabulek a údajů v nich uvedených, je vyhotovena dle požadavků objednatele.

Zájmová plocha (obvod staveniště) leží v katastrálním území Trnávka, spadající pod Katastrální úřad pro Pardubický kraj, Katastrální pracoviště Pardubice. Podklady ke zhotovení ZE byly informace o parcelách a snímek katastrální mapy.

Katastrální mapa je platným operátem pro katastrální území Trnávka. Do katastrální mapy byl přenesen obvod staveniště a tím byla vytvořena Situace záborů (M 1:750). Plochy záborů jednotlivých parcel jsou vypsány ve Výpisu dotčených parcel.

Modernizace stávajícího mostu a přilehlých úseků komunikace budou prováděny na pozemcích sloužících v současnosti ke stejnému účelu. Vlastní výstavba bude prováděna na ploše navrženého dočasného záboru do 1 roku. Celková plocha tohoto dočasného záboru činí 6153 m².

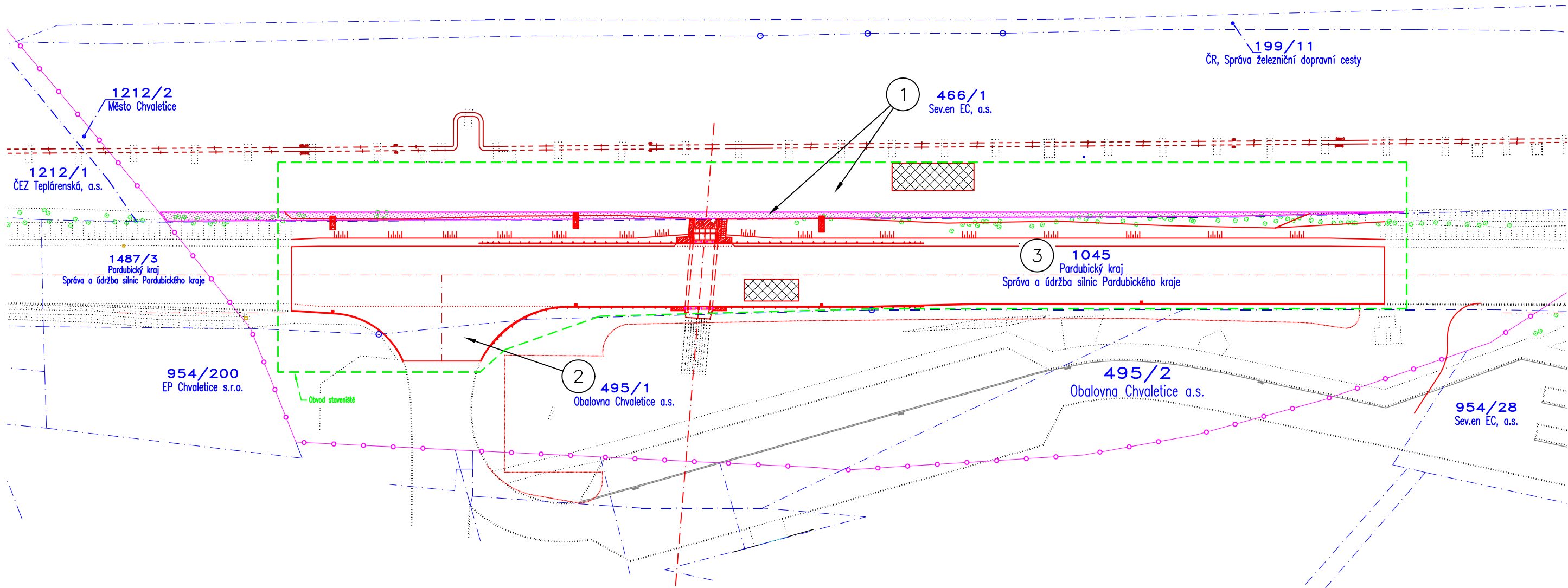
V rámci akce je navržen trvalý zábor na p. č. 466/1 o ploše 290 m². Trvalý zábor je způsoben nesouladem obrazu katastrální mapy a její skutečné polohy v terénu. Již v současnosti je plocha trvalého záboru využita stavbou násypového tělesa převáděné komunikace.

Brno, leden 2018

vypracoval: Ing. František Pokorný

SITUACE ZÁBORŮ 1:750

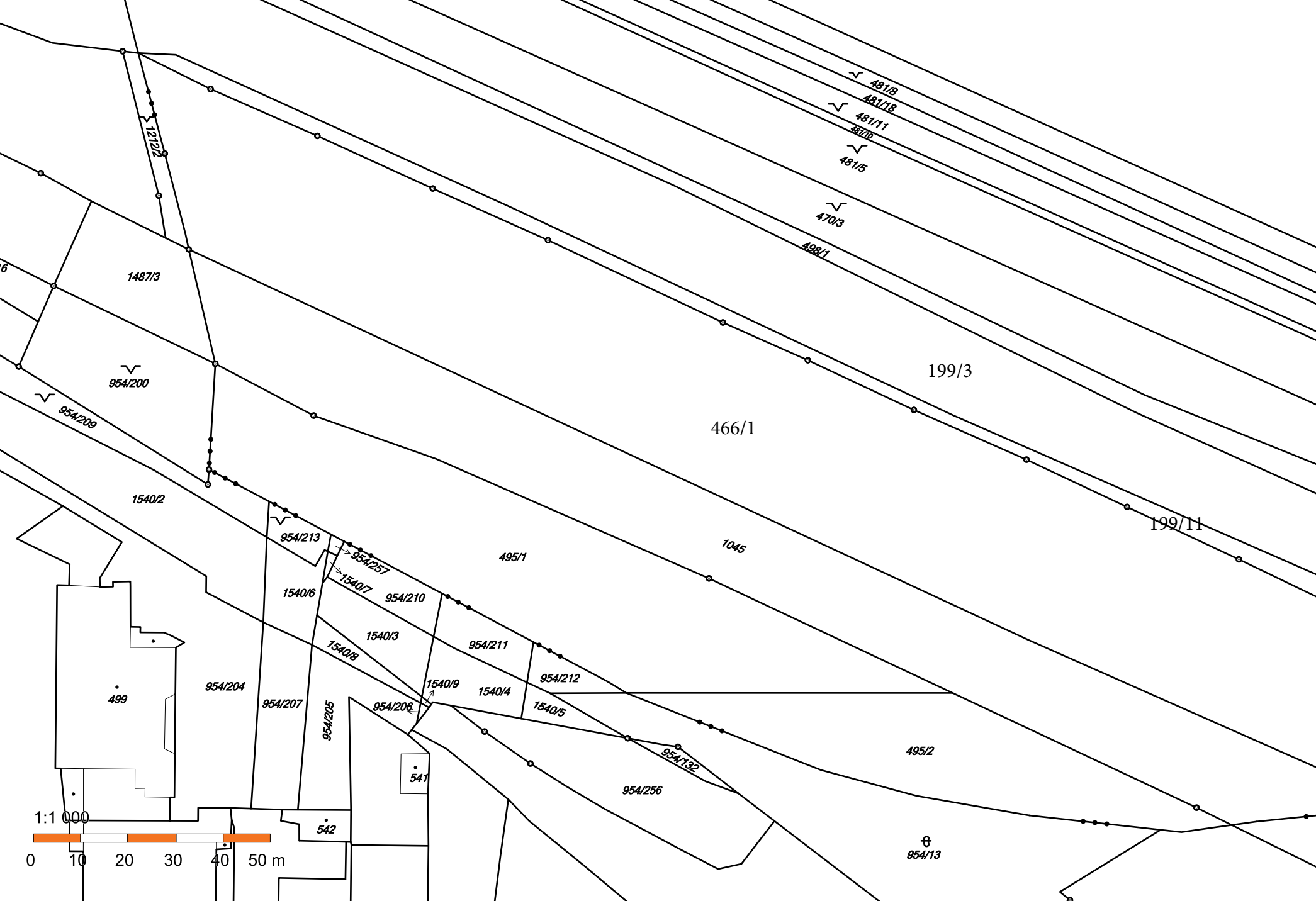
199/3
ČR, Správa železniční dopravní cesty



LEGENDA ČAR A ŠRAF:

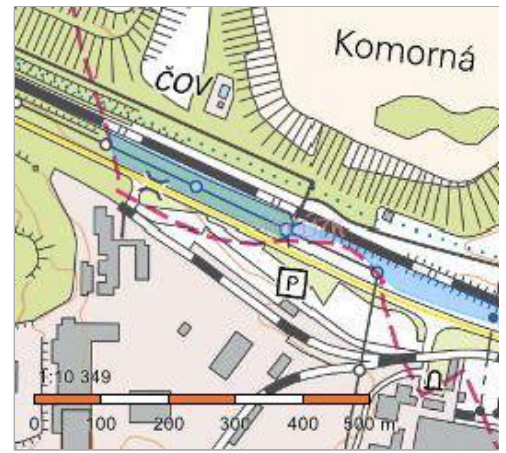
- HRANICE PARCEL KATASTRU NEMOVITOSTÍ
- 2499 ČÍSLO PARCELY KATASTRU NEMOVITOSTÍ
- HRANICE DOČASNÉHO ZÁBORU
- HRANICE TRVALÉHO ZÁBORU
- PLOCHA TRVALÉHO ZÁBORU
- PLOCHA PRO ZAŘÍZENÍ STAVENIŠTĚ
- 1 POŘADOVÉ ČÍSLO DOTČENÉHO POZEMKU

[illegible]



Informace o pozemku

Parcelní číslo:	466/1
Obec:	Trnávka [530794]
Katastrální území:	Trnávka [744794]
Číslo LV:	10041
Výměra [m²]:	17611
Typ parcely:	Parcela katastru nemovitostí
Mapový list:	KMD
Určení výměry:	Graficky nebo v digitalizované mapě
Způsob využití:	jiná plocha
Druh pozemku:	ostatní plocha



Vlastníci, jiní oprávnění

Vlastnické právo

Podíl

Sev.en EC, a.s., K Elektrárně 227, 53312 Chvaletice

Způsob ochrany nemovitosti

Nejsou evidovány žádné způsoby ochrany.

Seznam BPEJ

Parcela nemá evidované BPEJ.

Omezení vlastnického práva

Typ

Věcné břemeno (podle listiny)

Věcné břemeno vedení

Jiné zápisy

Typ

Změna výměr obnovou operátu

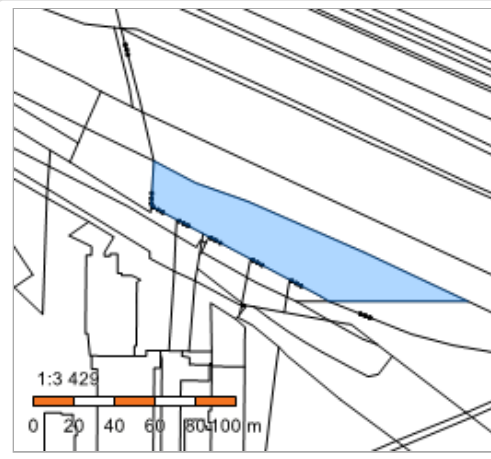
Řízení, v rámci kterých byl k nemovitosti zapsán cenový údaj

Nemovitost je v územním obvodu, kde státní správu katastru nemovitostí ČR vykonává [Katastrální úřad pro Pardubický kraj, Katastrální pracoviště Pardubice](#)

Zobrazené údaje mají informativní charakter. Platnost k 15.01.2019 06:00:02.

Informace o pozemku

Parcelní číslo:	495/1
Obec:	Trnávka [530794]
Katastrální území:	Trnávka [744794]
Číslo LV:	10059
Výměra [m ²]:	3424
Typ parcely:	Parcela katastru nemovitostí
Mapový list:	KMD
Určení výměry:	Graficky nebo v digitalizované mapě
Způsob využití:	jiná plocha
Druh pozemku:	ostatní plocha



Vlastníci, jiní oprávnění

Vlastnické právo

Podíl

Obalovna Chvaletice a.s., Jiráskova 169, Zelené Předměstí, 53002 Pardubice

Způsob ochrany nemovitosti

Nejsou evidovány žádné způsoby ochrany.

Seznam BPEJ

Parcela nemá evidované BPEJ.

Omezení vlastnického práva

Typ

Věcné břemeno (podle listiny)

Věcné břemeno chůze

Jiné zápisy

Nejsou evidovány žádné jiné zápisy.

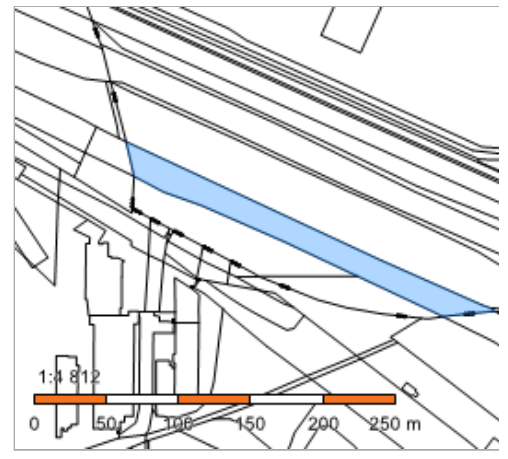
Řízení, v rámci kterých byl k nemovitosti zapsán cenový údaj

Nemovitost je v územním obvodu, kde státní správu katastru nemovitostí ČR vykonává [Katastrální úřad pro Pardubický kraj, Katastrální pracoviště Pardubice](#)

Zobrazené údaje mají informativní charakter. Platnost k 15.01.2019 06:00:02.

Informace o pozemku

Parcelní číslo:	1045
Obec:	Trnávka [530794]
Katastrální území:	Trnávka [744794]
Číslo LV:	893
Výměra [m ²]:	4715
Typ parcely:	Parcela katastru nemovitostí
Mapový list:	KMD
Určení výměry:	Graficky nebo v digitalizované mapě
Způsob využití:	silnice
Druh pozemku:	ostatní plocha



Vlastníci, jiní oprávnění

Vlastnické právo

Podíl

Pardubický kraj, Komenského náměstí 125, Pardubice-Staré Město, 53002 Pardubice

Hospodaření se svěřeným majetkem kraje

Podíl

Správa a údržba silnic Pardubického kraje, Doubravice 98, 53353 Pardubice

Způsob ochrany nemovitosti

Nejsou evidovány žádné způsoby ochrany.

Seznam BPEJ

Parcela nemá evidované BPEJ.

Omezení vlastnického práva

Nejsou evidována žádná omezení.

Jiné zápisy

Nejsou evidovány žádné jiné zápisy.

Řízení, v rámci kterých byl k nemovitosti zapsán cenový údaj

Nemovitost je v územním obvodu, kde státní správu katastru nemovitostí ČR vykonává [Katastrální úřad pro Pardubický kraj, Katastrální pracoviště Pardubice](#)

Zobrazené údaje mají informativní charakter. Platnost k 15.01.2019 06:00:02.